

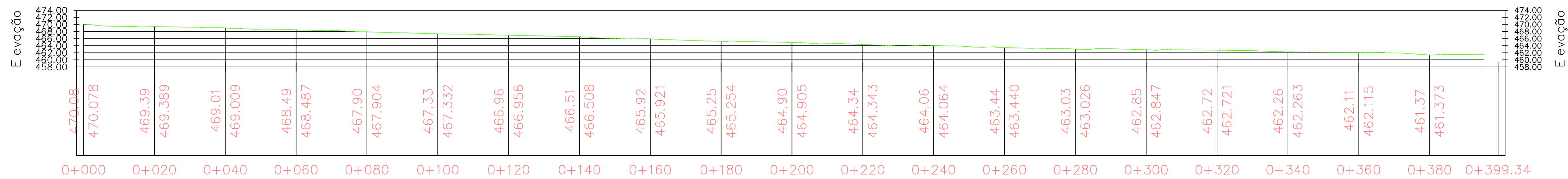
GEORREFERENCIAMENTO
PROJEÇÃO: UTM
DATUM: SIRGAS 2000
FUSO: 23S
MERIDIANO CENTRAL: 45 WGr



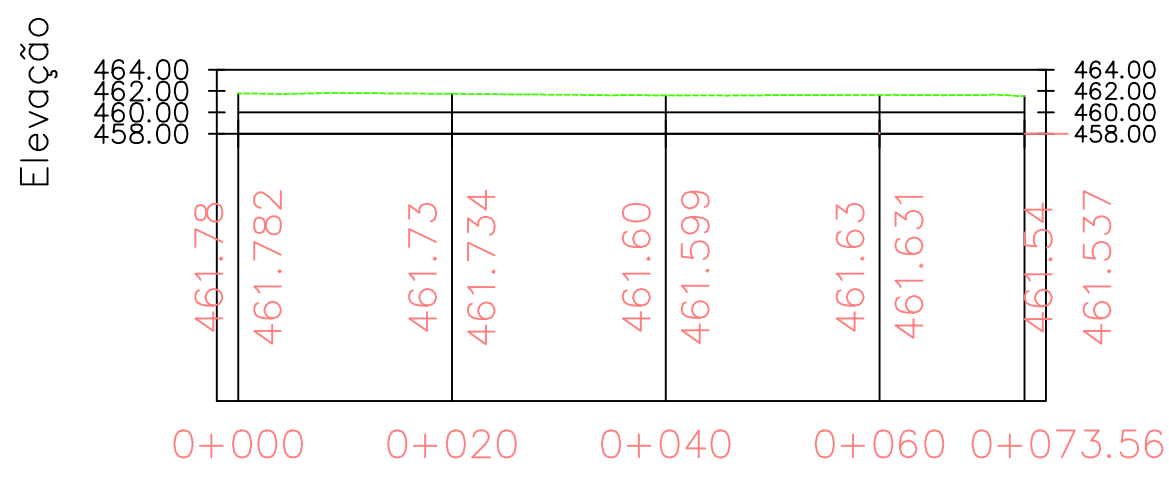
01 CURVAS DE NIVEL E PERFIL DO TERRENO

ESCALA 1:1000

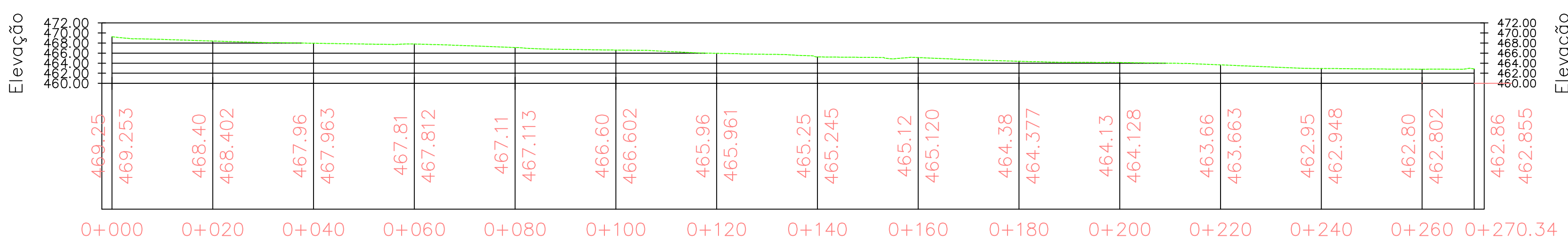
RUA UM TRECHO 01
ESC H= 1:1000
ESC V= 1:1000



RUA ELPIDIO CANABRAVA
ESC H= 1:1000
ESC V= 1:1000



RUA ARISTEU MARCEL T
ESC H= 1:1000
ESC V= 1:1000



LEGENDAS / NOTAS:

1 - AS CURVAS DE NIVEL FORAM INTERPOLADAS DE 0,50 METROS EM 0,50 METROS.

2 - TODAS AS COORDENADAS AQUI DESCRITAS ESTÃO GEORREFERENCIADAS AO SISTEMA GEODÉSICO BRASILEIRO E ENCONTRAM-SE REPRESENTADAS NO SISTEMA UTM, REFERENCIADAS AO MERIDIANO CENTRAL Nº 45 WGR, TENDO COMO DATUM O SIRGAS 2000. TODOS OS AZIMUTES E DISTÂNCIAS, ÁREA E PERÍMETRO FORAM CALCULADOS NO PLANO DE PROJEÇÃO UTM.

3 - A MALHA DE COORDENADAS ESTA INTERPOLADA A CADA 50 METROS

COTA DO TERRENO

550.31
550.306
550.69
550.689

0+00 1+00

EXTENSÃO EM METROS < 20 METROS

Nº DA ESTACA A CADA 20 METROS



KÁREN MARIANA SOARES VIEIRA
ENGENHEIRA CIVIL - 332.425/D-MG
ELABORAÇÃO DE PROJETOS E ACOMPANHAMENTO DE OBRA
AV. CORONEL PRATES, Nº 376, SALA 708 - MONTES CLAROS-MG
engenhamaria.karenvieira@gmail.com
(38) 99848-4118

PAVIMENTAÇÃO ASFÁLTICA EM CBUQ - BAIRRO FUNCIONÁRIOS

DESCRIÇÃO: CURVAS DE NIVEL E PERFIL TOPOGRÁFICO

ÁREA EDIFICADA: 27.566,99 m²

TIPO DE EDIFICAÇÃO: PAVIMENTAÇÃO

ART: MG20242766780

RESPONSÁVEL TÉCNICO:

KÁREN MARIANA SOARES VIEIRA
CREA: 332.425/D-MG

RESPONSÁVEL LEGAL:

MIGUEL PAULO SOUSA FILHO
PREFEITO MUNICIPAL DE SÃO FRANCISCO-MG

ENDEREÇO DA OBRA:
RUA ELPIDIO CANABRAVA, RUA UM TRECHO 01, RUA ARISTEU MACIEL T1, NO BAIRRO FUNCIONÁRIOS, MUNICÍPIO DE SÃO FRANCISCO-MG.

DATA INICIAL:
14 de Fevereiro de 2024

DATA REVISÃO:
22 de Maio de 2024

REF. / NÚMERO DA PASTA:
VLK - SÃO FRANCISCO - 01/01

NÚMERO DA REVISÃO:
01

ESCALA: INDICADA

01/03